

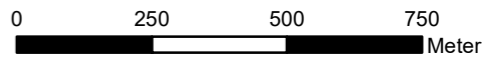


# Radverkehrsverbindungen Ortsbezirk Büchelberg



## Legende

-  Mischverkehr
-  selbstständige Wegeverbindung



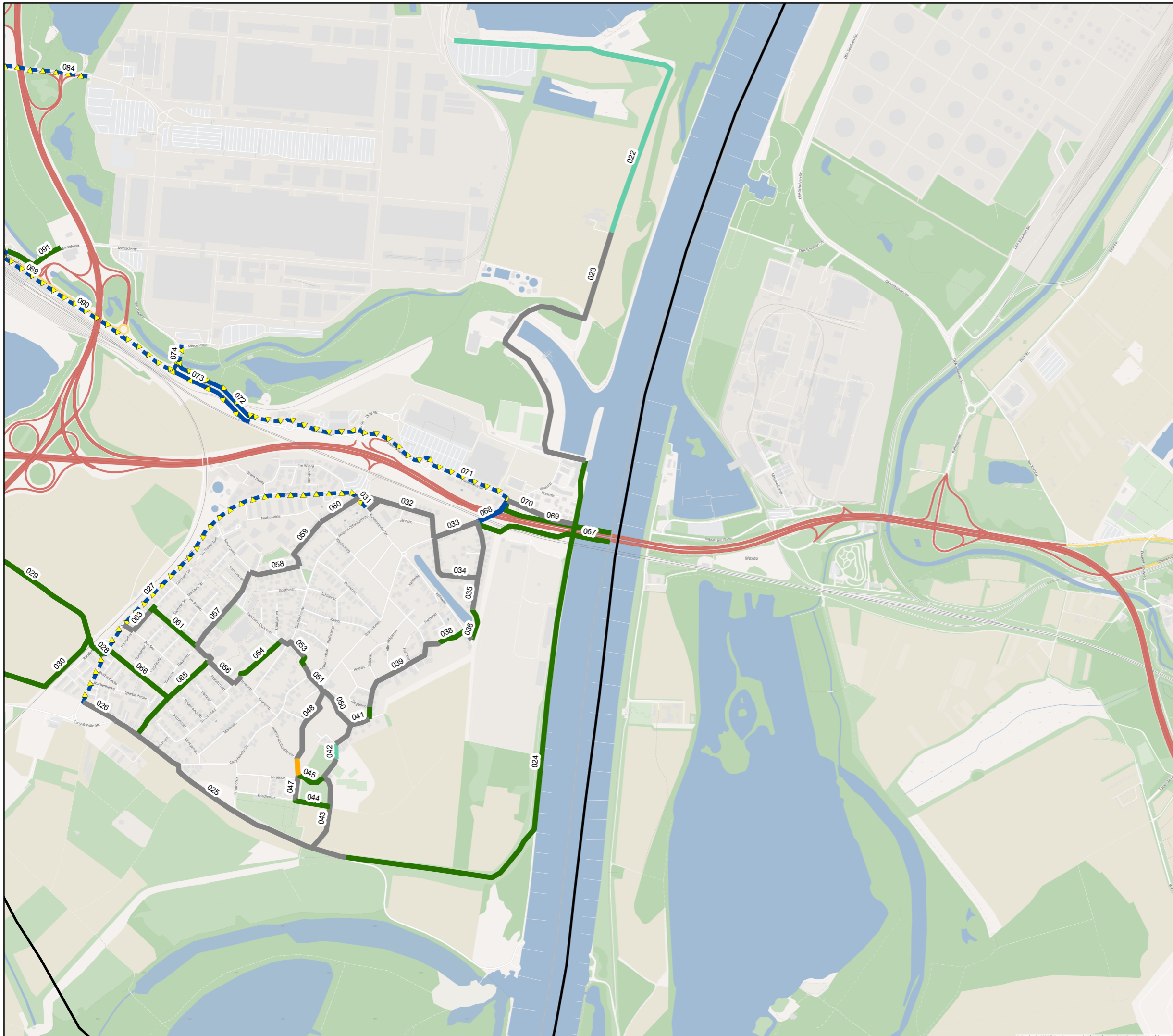
Kartengrundlage: OpenStreetMap  
© OpenStreetMap und Mitwirkende, CC-BY-SA

(Im Original A3) 1:14.000

Stand: 13.02.2018


**PGV**  
PGV-Alrutz GbR  
Adelheidstraße 9b  
30171 Hannover  
Tel.: 0511 / 220601-80  
info@pgv-alrutz.de  
www.pgv-alrutz.de

## Radverkehrsverbindungen Ortsbezirk Maximiliansau



### Legende

- einseitig gemeinsamer Geh-/Radweg
- beidseitig gemeinsamer Geh-/Radweg
- Gehweg
- ▲▲ Zweirichtungsführung
- Mischverkehr
- selbstständige Wegeverbindung
- Wirtschaftsweg
- Kreisgrenze

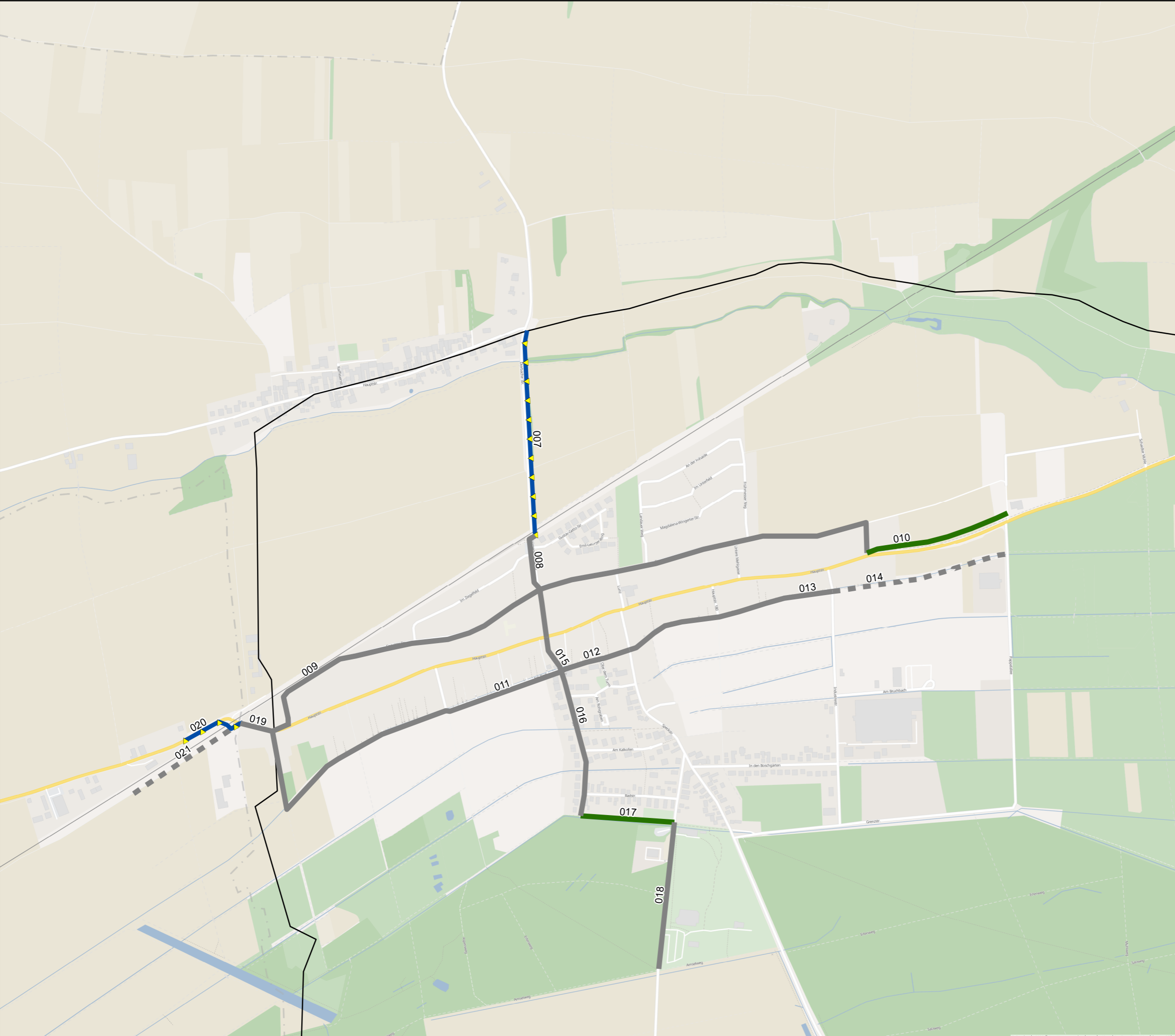


Kartengrundlage: OpenStreetMap  
© OpenStreetMap und Mitwirkende, CC-BY-SA







(Im Original A3) 1:20.436

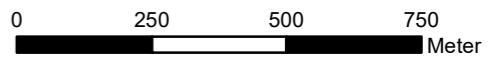
Stand: 13.02.2018

**Radverkehrsverbindungen**  
**Ortsbezirk Schaidt**



**Legende**

-  einseitig gemeinsamer Geh-/Radweg
-  Zweirichtungsführung
-  Wirtschaftsweg
-  Mischverkehr
-  selbstständige Wegeverbindung
-  Kreisgrenze



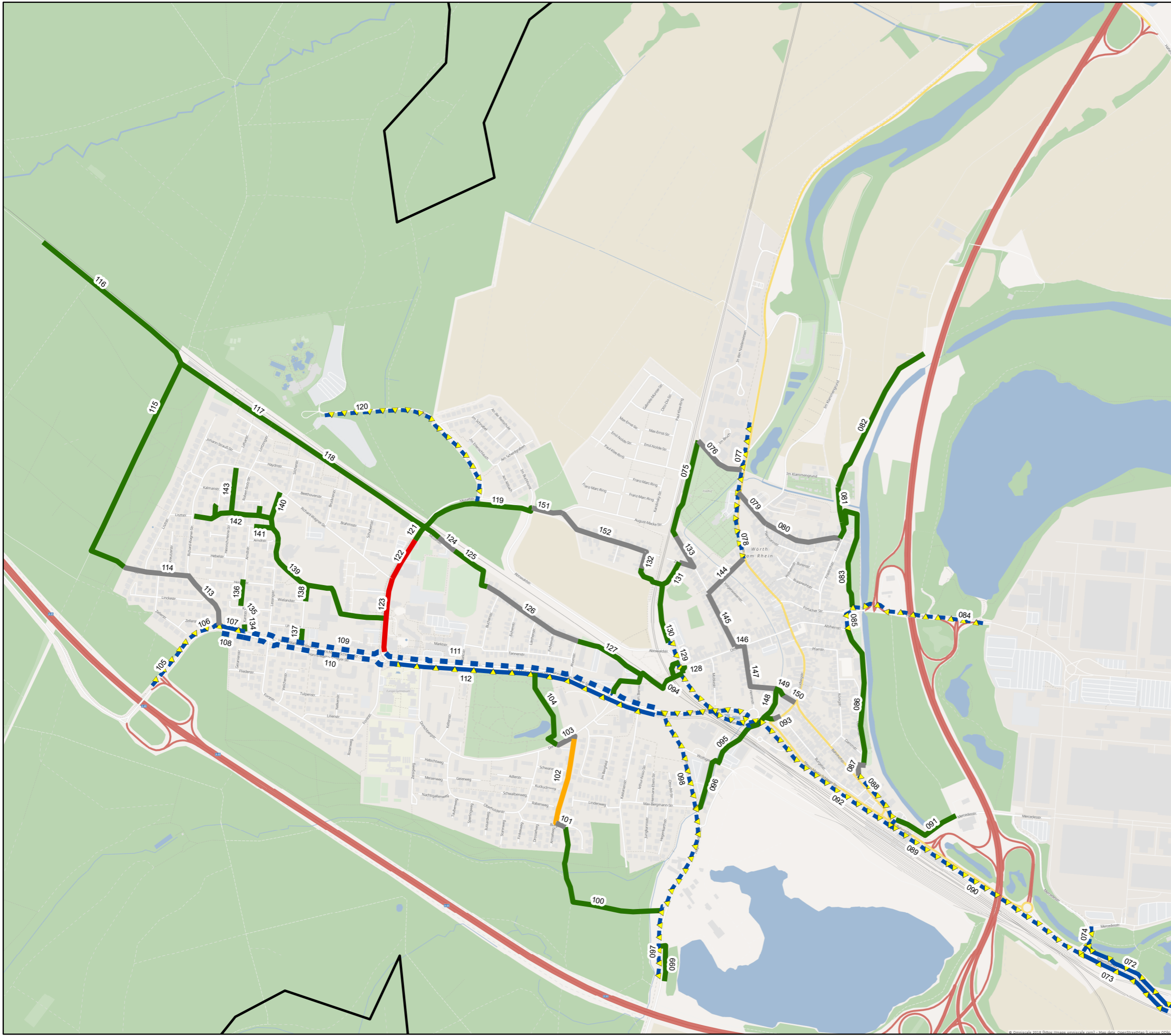
Kartengrundlage: OpenStreetMap  
 © OpenStreetMap und Mitwirkende, CC-BY-SA

(Im Original A3) 1:14.000


Stand: 13.02.2018

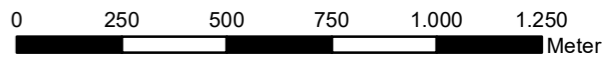

  
**PGV**
  
 PGV-Alrutz GbR  
 Adelheidstraße 9b  
 30171 Hannover  
 Tel.: 0511 / 220601-80  
 info@pgv-alrutz.de  
 www.pgv-alrutz.de

## Radverkehrsverbindungen Ortsbezirk Wörth



### Legende

-  einseitig gemeinsamer Geh-/Radweg
-  beidseitig gemeinsamer Geh-/Radweg
-  einseitig Gehweg/ Radverkehr frei
-  Gehweg
-  Zweirichtungsführung
-  Mischverkehr
-  selbstständige Wegeverbindung
-  Kreisgrenze



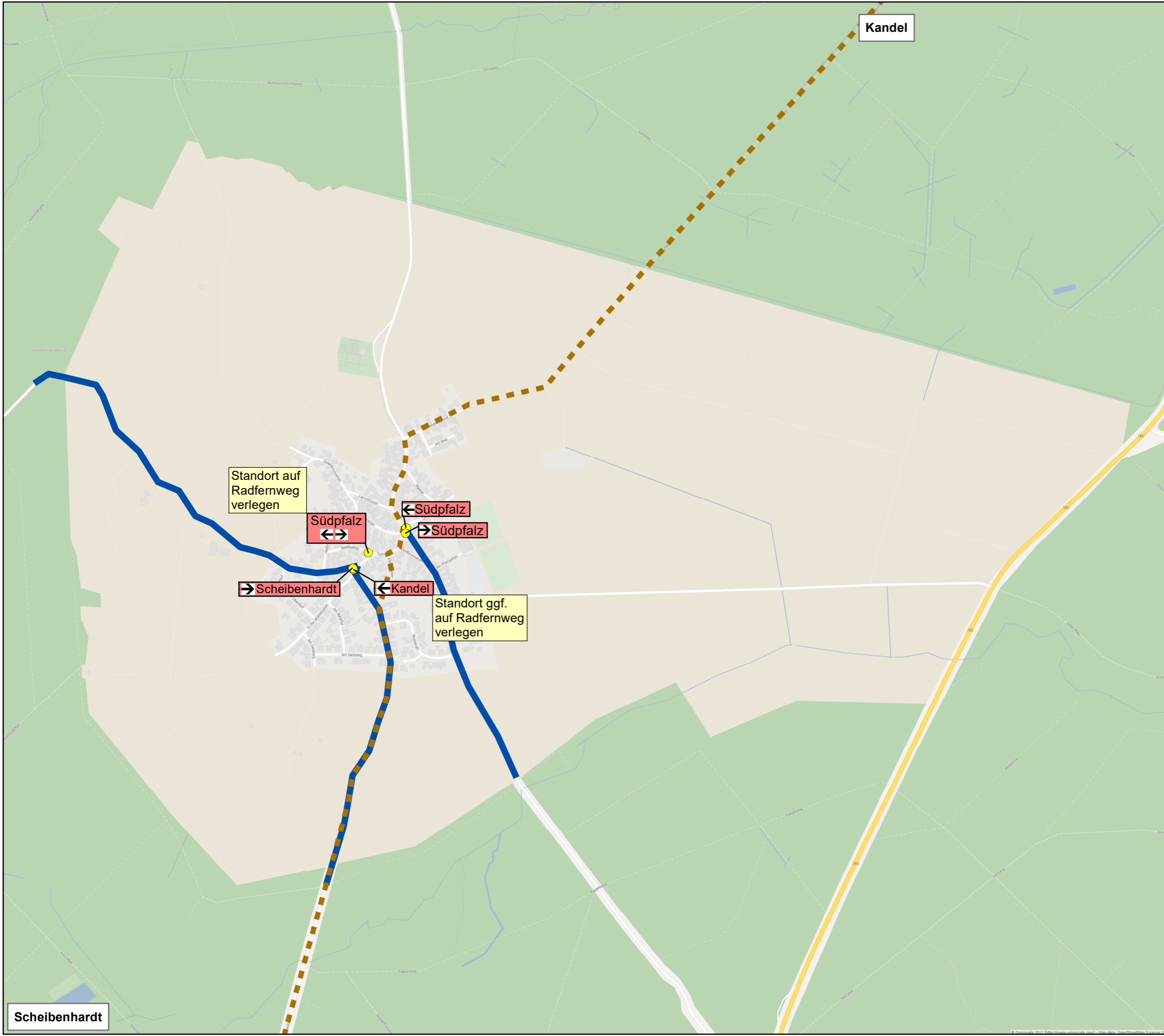
Kartengrundlage: OpenStreetMap  
© OpenStreetMap und Mitwirkende, CC-BY-SA

(Im Original A3) 1:18.000

Stand: 12.02.2018



**PGV**
  
 PGV-Alrutz GbR
   
 Adelheidstraße 9b
   
 30171 Hannover
   
 Tel.: 0511 / 220601-80
   
 info@pgv-alrutz.de
   
 www.pgv-alrutz.de

## Wegweisung Ortsbezirk Büchelberg



### Legende

- Wegweiser nicht FGSV-konform
- Wegweiser
- Südpfalz-Radweg
- Radverkehrsverbindungen
- Kreisgrenze
- Kommentar



Kartengrundlage: OpenStreetMap  
© OpenStreetMap und Mitwirkende, CC-BY-SA

(Im Original A3) 1:14.000

Stand: 08.11.2017

Scheibenhardt

Kandel

# Wegweisung Ortsbezirk Maximiliansau



**Legende**

- █ Wegweiser nicht FGSV-konform
- Wegweiser
- Radverkehrsverbindungen
- Kreisgrenze
- Kommentar

0 200 400 600 800 1.000  
Meter

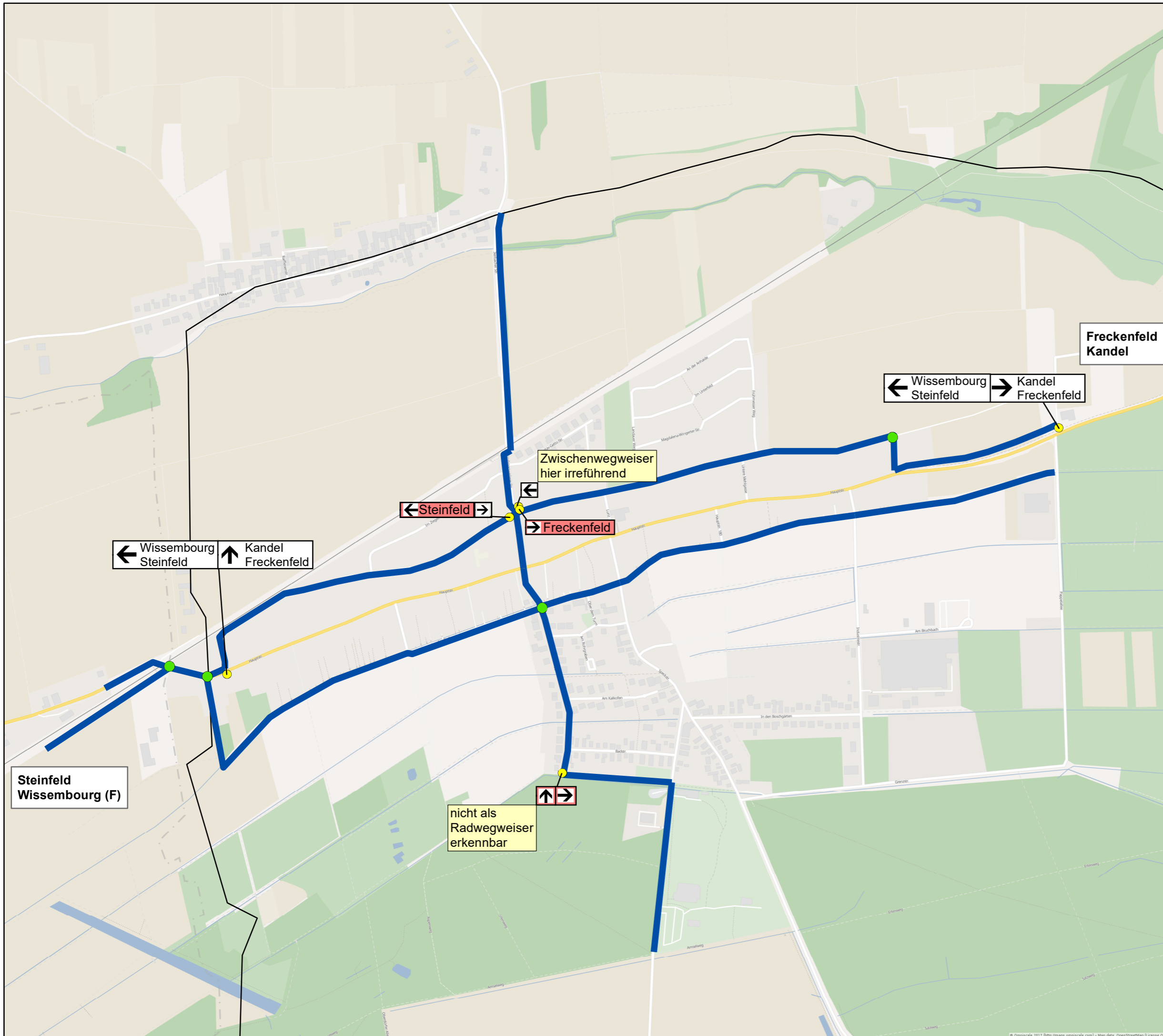
Kartengrundlage: OpenStreetMap  
© OpenStreetMap und Mitwirkende, CC-BY-SA

(Im Original A1) 1:10.000

Stand: 08.11.2017


**PGV**  
PGV-Alrutz GmbH  
Adelheidstraße 9b  
30171 Hannover  
Tel.: 0511 / 220601-80  
info@pgv-alrutz.de  
www.pgv-alrutz.de

## Wegweisung Ortsbezirk Schaidt



### Legende

- Wegweiser nicht FGSV-konform
- Zielführung unterbrochen, Zwischenwegweiser ggf. nötig
- Wegweiser
- Radverkehrsverbindungen
- Kreisgrenze
- Kommentar



Kartengrundlage: OpenStreetMap  
© OpenStreetMap und Mitwirkende, CC-BY-SA

(Im Original A3) 1:12.000

Stand: 08.11.2017

# Wegweisung Ortsbezirk Wörth



**Legende**

- Wegweiser nicht FGSV-konform
- Wegweiser
- Radverkehrsverbindungen
- Kreisgrenze
- Kommentar

0 200 400 600 800 1.000  
Meter

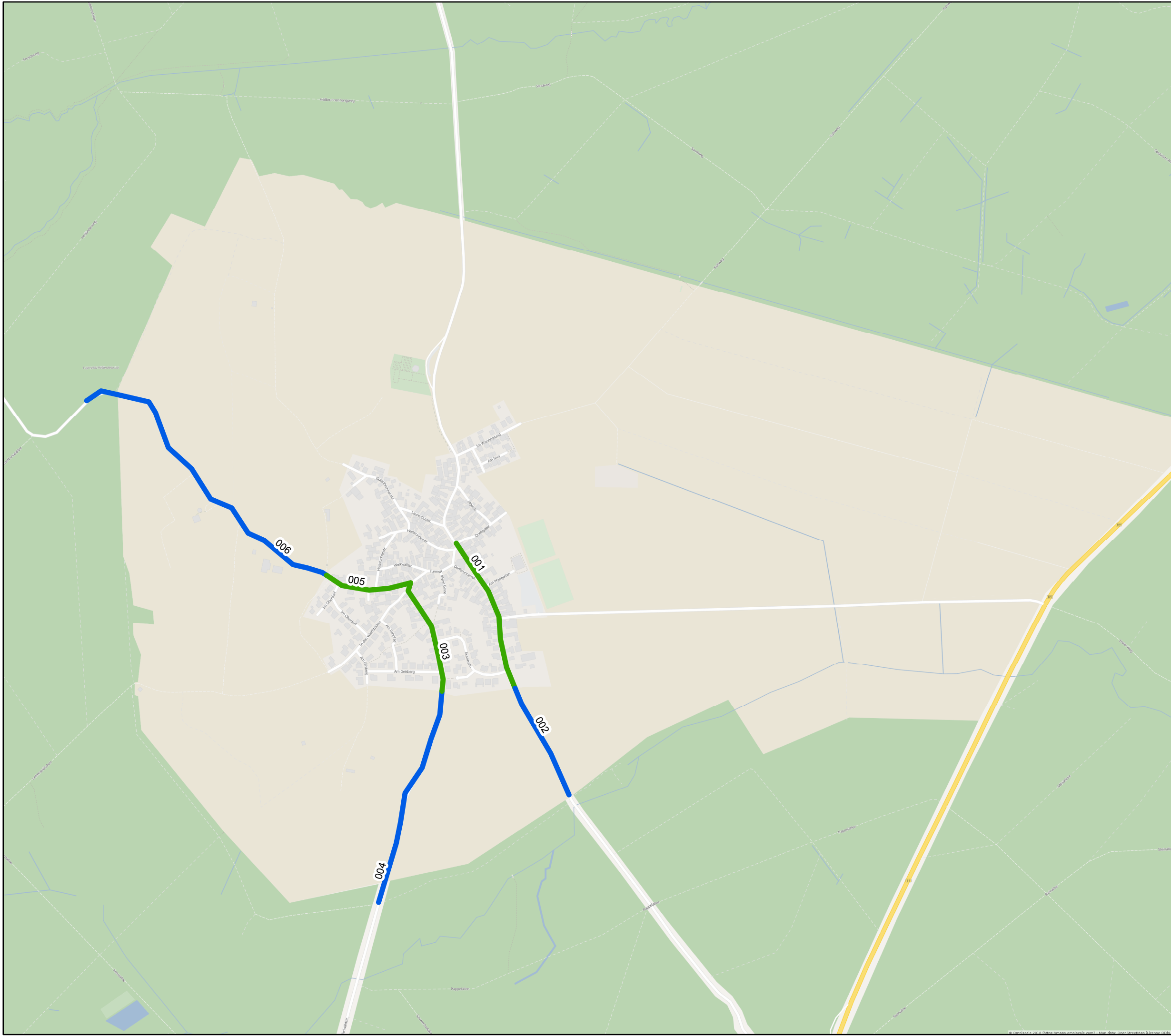
Kartengrundlage: OpenStreetMap  
© OpenStreetMap und Mitwirkende, CC-BY-SA

(Im Original A1) 1:10.000  
Stand: 09.01.2018

**PGV** PGV-Alrutz GbR  
Adelheidstraße 9b  
30171 Hannover  
Tel.: 0511 / 220601-80  
info@pgv-alrutz.de  
www.pgv-alrutz.de

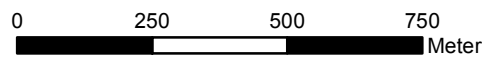


# StVO-Konformität der Radverkehrsverbindungen Ortsbezirk Büchelberg



### Legende

-  Anforderung erfüllt
-  DTV prüfen
-  Kreisgrenze



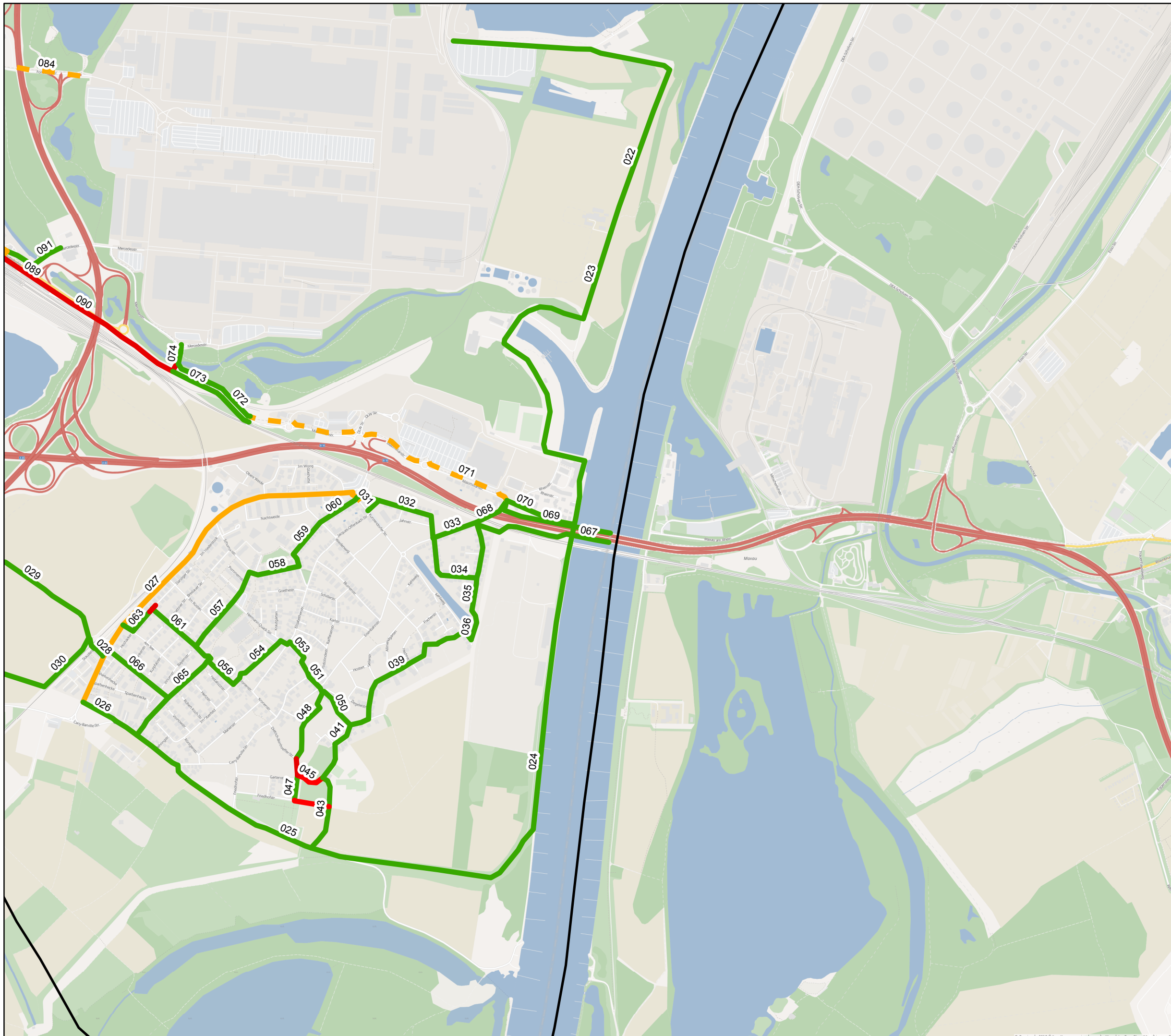
Kartengrundlage: OpenStreetMap  
© OpenStreetMap und Mitwirkende, CC-BY-SA

(Im Original A3) 1:14.000

Stand: 19.12.2018


**PGV**  
PGV-Alrutz GbR  
Adelheidstraße 9b  
30171 Hannover  
Tel.: 0511 / 220601-80  
info@pgv-alrutz.de  
www.pgv-alrutz.de

# StVO-Konformität der Radverkehrsverbindungen Ortsbezirk Maximiliansau



## Legende

- Anforderung erfüllt
- Anforderungen nicht erfüllt
- Benutzungspflicht nicht zulässig
- Benutzungspflicht nicht zwingend notwendig
- Kreisgrenze

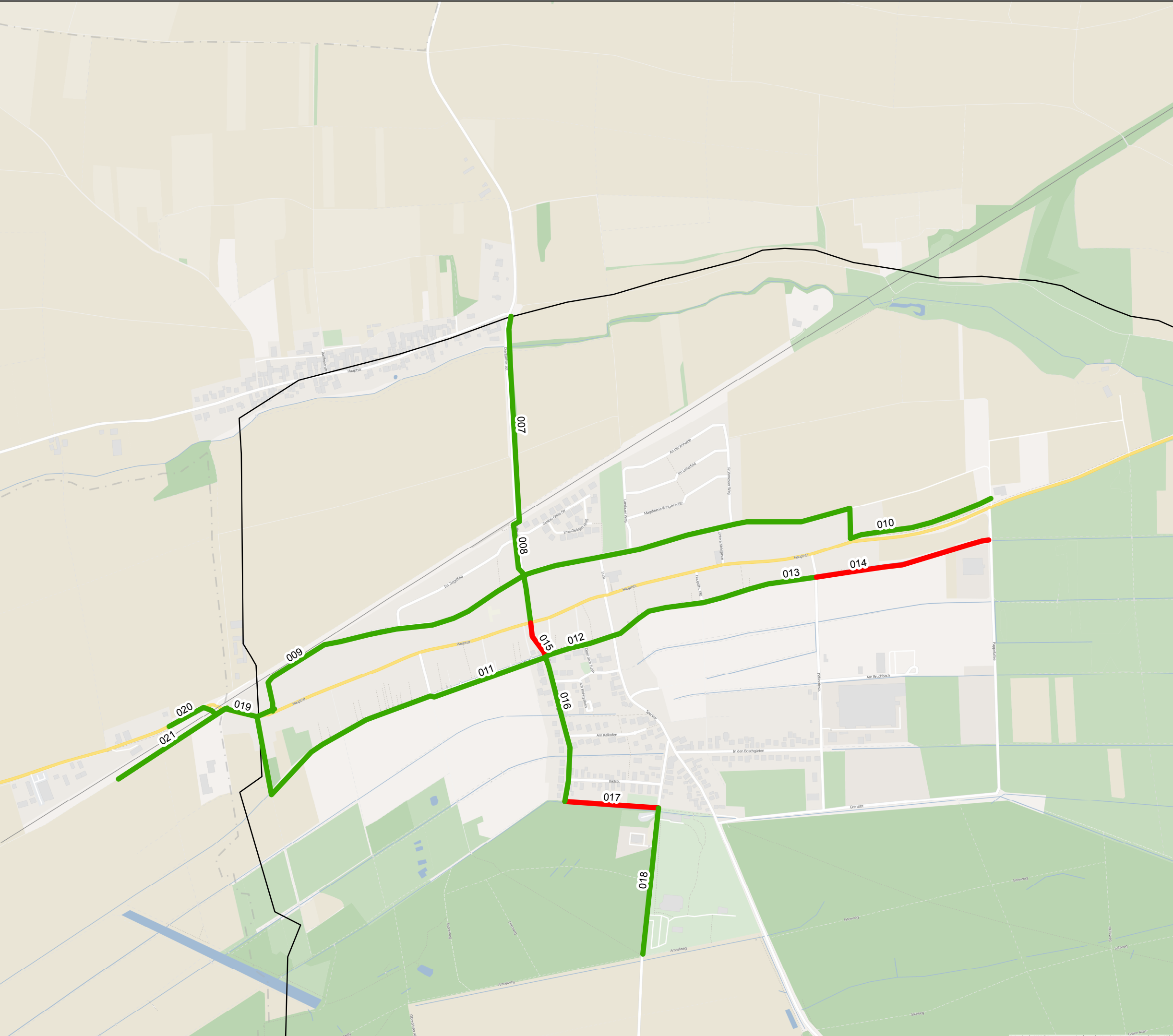


Kartengrundlage: OpenStreetMap  
© OpenStreetMap und Mitwirkende, CC-BY-SA




(Im Original A3) 1:20.436

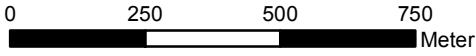
Stand: 19.12.2018

# StVO-Konformität der Radverkehrsverbindungen Ortsbezirk Schaidt



### Legende

-  Anforderung erfüllt
-  Anforderungen nicht erfüllt
-  Kreisgrenze



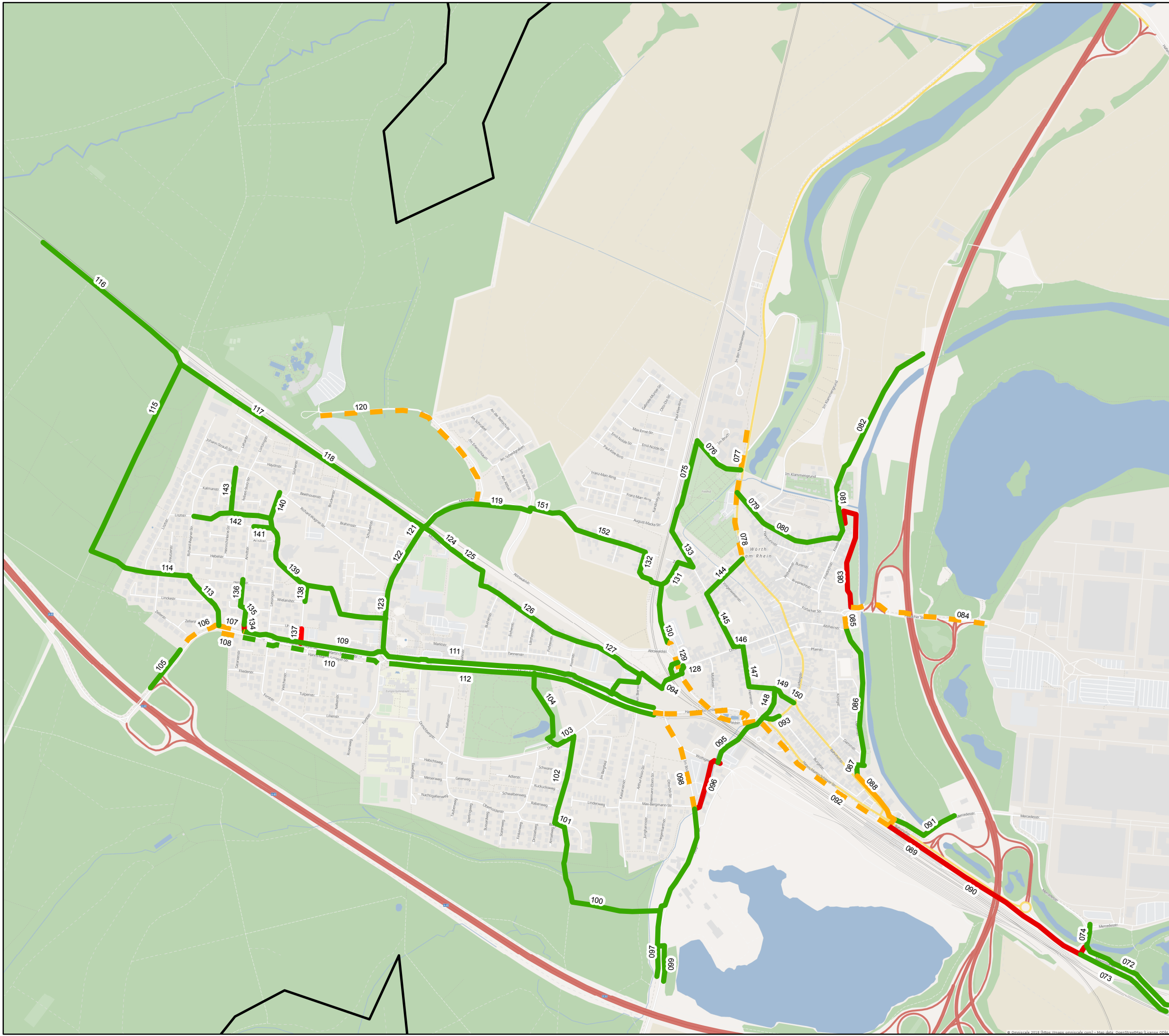
Kartengrundlage: OpenStreetMap  
© OpenStreetMap und Mitwirkende, CC-BY-SA

(Im Original A3) 1:14.000

Stand: 13.02.2018

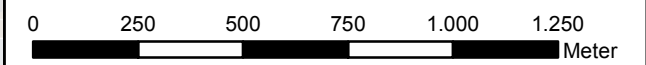
**PGV**  
PGV-Alrutz GbR  
Adelheidstraße 9b  
30171 Hannover  
Tel.: 0511 / 220601-80  
info@pgv-alrutz.de  
www.pgv-alrutz.de

# StVO-Konformität der Radverkehrsverbindungen Ortsbezirk Wörth



## Legende

- Anforderung erfüllt
- - - Anforderung überwiegend erfüllt
- Anforderungen nicht erfüllt
- Benutzungspflicht nicht zulässig
- - - Benutzungspflicht nicht zwingend notwendig
- Kreisgrenze

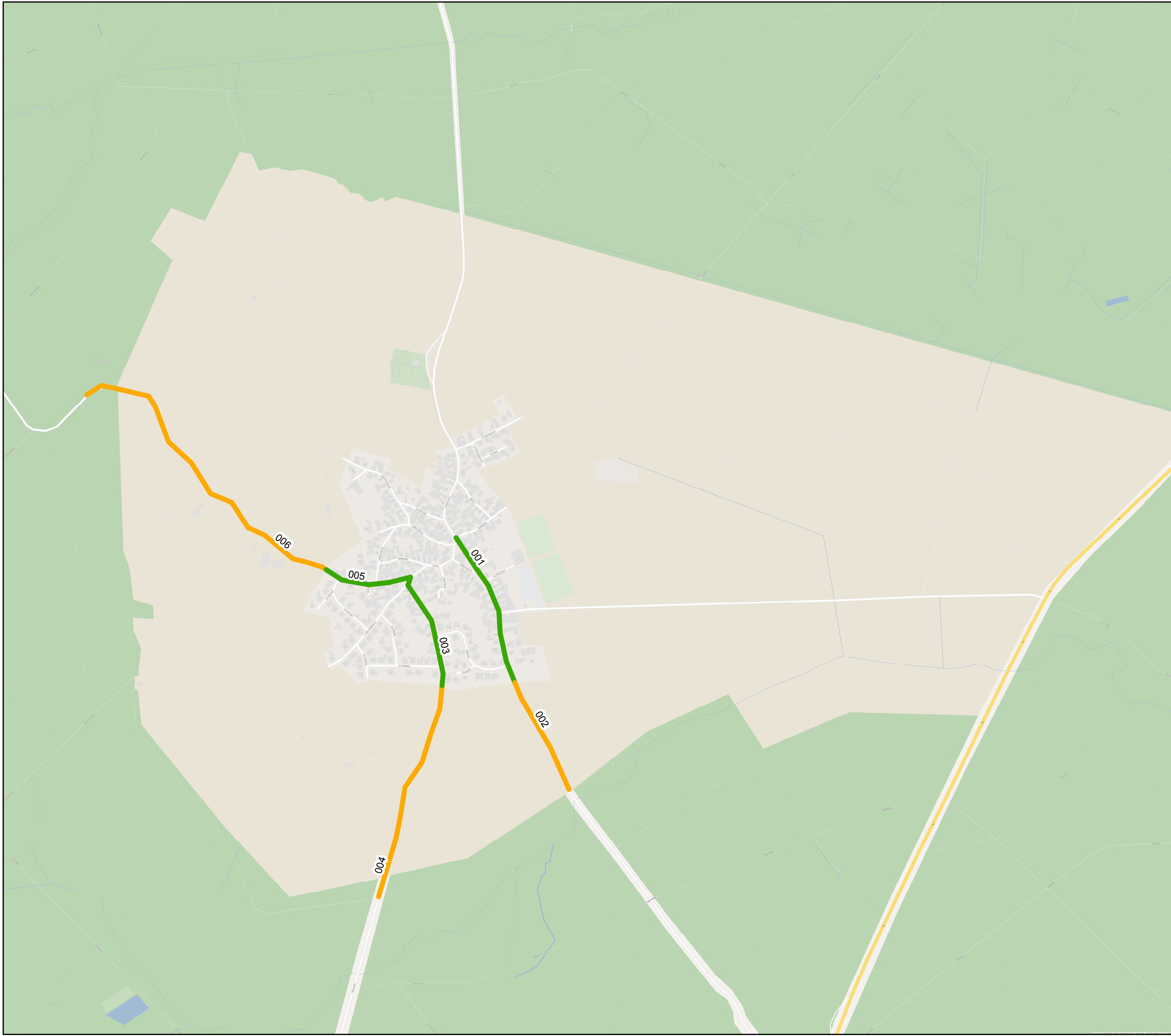


Kartengrundlage: OpenStreetMap  
© OpenStreetMap und Mitwirkende, CC-BY-SA

(Im Original A3) 1:18.000

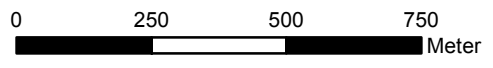
Stand: 13.02.2018

### Nutzbarkeit der Radverkehrsverbindungen Ortsbezirk Büchelberg



#### Legende

- gut
- mittel
- schlecht



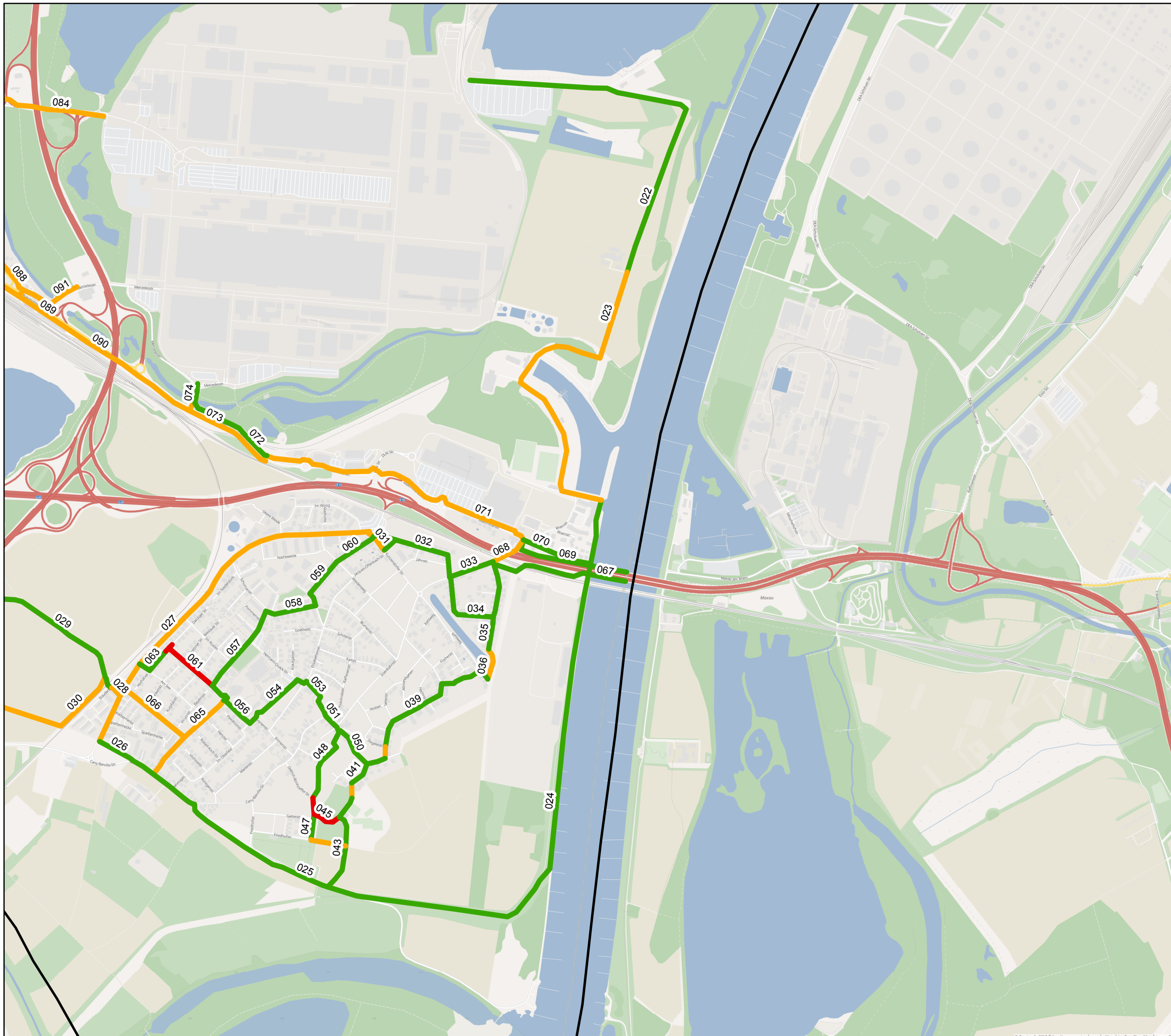
Kartengrundlage: OpenStreetMap  
© OpenStreetMap und Mitwirkende, CC-BY-SA

(Im Original A3) 1:14.000

Stand: 13.02.2018

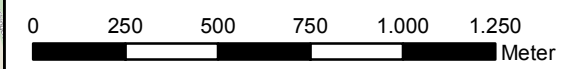
**PGV**  
PGV-Alrutz GbR  
Adelheidstraße 9b  
30171 Hannover  
Tel.: 0511 / 220601-80  
info@pgv-alrutz.de  
www.pgv-alrutz.de

## Nutzbarkeit der Radverkehrsverbindungen Ortsbezirk Maximiliansau



### Legende

- gut
- mittel
- schlecht
- Kreisgrenze



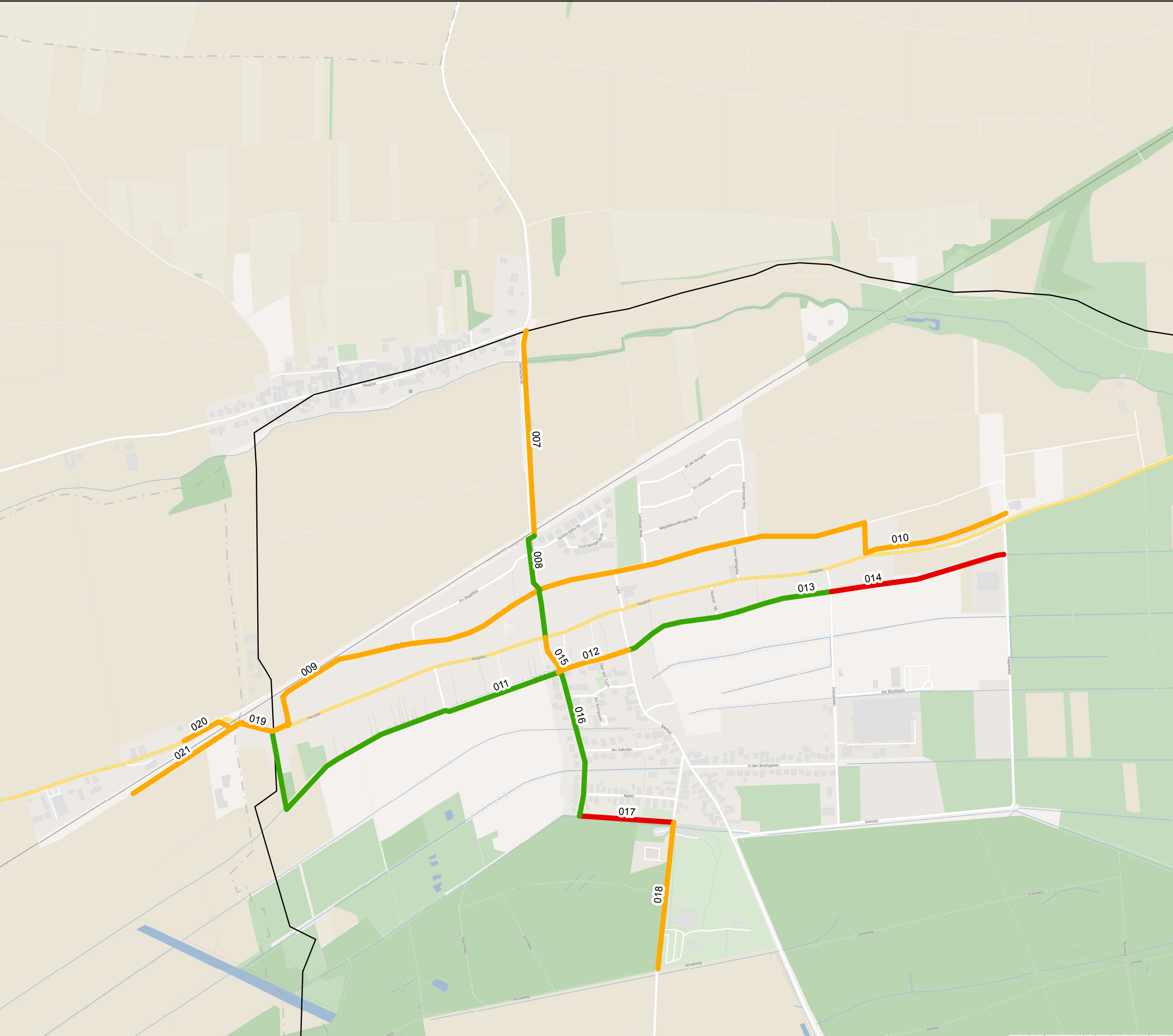
Kartengrundlage: OpenStreetMap  
 © OpenStreetMap und Mitwirkende, CC-BY-SA

(Im Original A3) 1:20.436

Stand: 19.12.2018

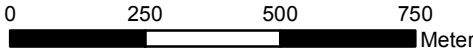

  
**PGV**
  
 PGV-Alrutz GbR  
 Adelheidstraße 9b  
 30171 Hannover  
 Tel.: 0511 / 220601-80  
 info@pgv-alrutz.de  
 www.pgv-alrutz.de

# Nutzbarkeit der Radverkehrsverbindungen Ortsbezirk Schaidt



## Legende

- gut
- mittel
- schlecht
- Kreisgrenze



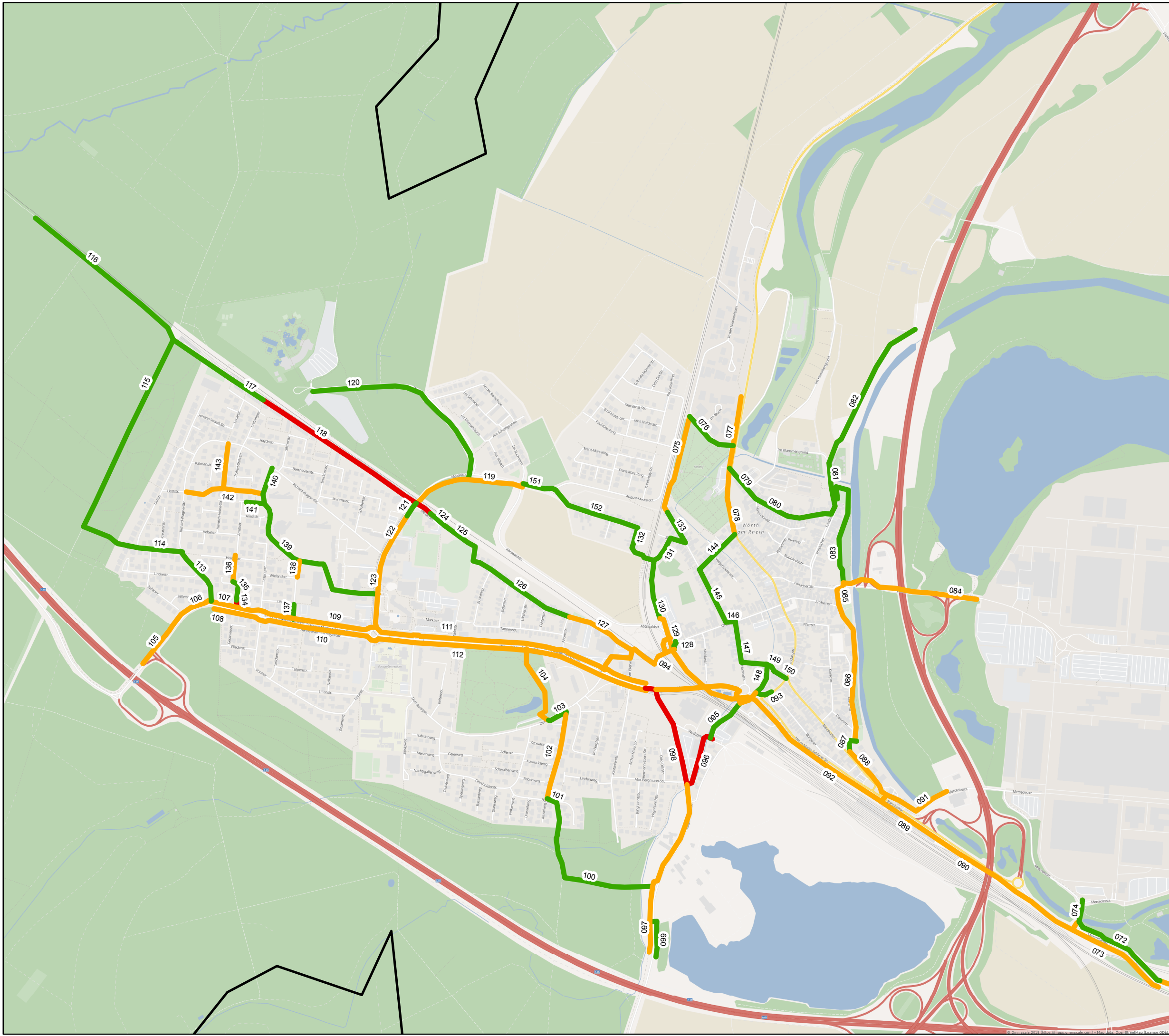
Kartengrundlage: OpenStreetMap  
© OpenStreetMap und Mitwirkende, CC-BY-SA

(Im Original A3) 1:14.000

Stand: 19.12.2018


**PGV**  
PGV-Alrutz GbR  
Adelheidstraße 9b  
30171 Hannover  
Tel.: 0511 / 220601-80  
info@pgv-alrutz.de  
www.pgv-alrutz.de

# Nutzbarkeit der Radverkehrsverbindungen Ortsbezirk Wörth



## Legende

- gut
- mittel
- schlecht
- Kreisgrenze



Kartengrundlage: OpenStreetMap  
© OpenStreetMap und Mitwirkende, CC-BY-SA

(Im Original A3) 1:18.000

Stand: 19.12.2018



**PGV**  
PGV-Alrutz GbR  
Adelheidstraße 9b  
30171 Hannover  
Tel.: 0511 / 220601-80  
info@pgv-alrutz.de  
www.pgv-alrutz.de

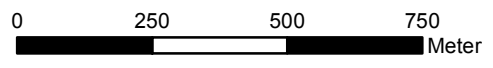


# Handlungsbedarf Ortsbezirk Büchelberg



### Legende

-  K
-  Radverkehrsverbindungen



Kartengrundlage: OpenStreetMap  
© OpenStreetMap und Mitwirkende, CC-BY-SA

(Im Original A3) 1:14.000

Stand: 19.12.2018


**PGV**  
PGV-Alrutz GbR  
Adelheidstraße 9b  
30171 Hannover  
Tel.: 0511 / 220601-80  
info@pgv-alrutz.de  
www.pgv-alrutz.de

# Handlungsbedarf Ortsbezirk Maximiliansau



## Legende

- 1
- 2
- K
- Radverkehrsverbindungen
- Kreisgrenze



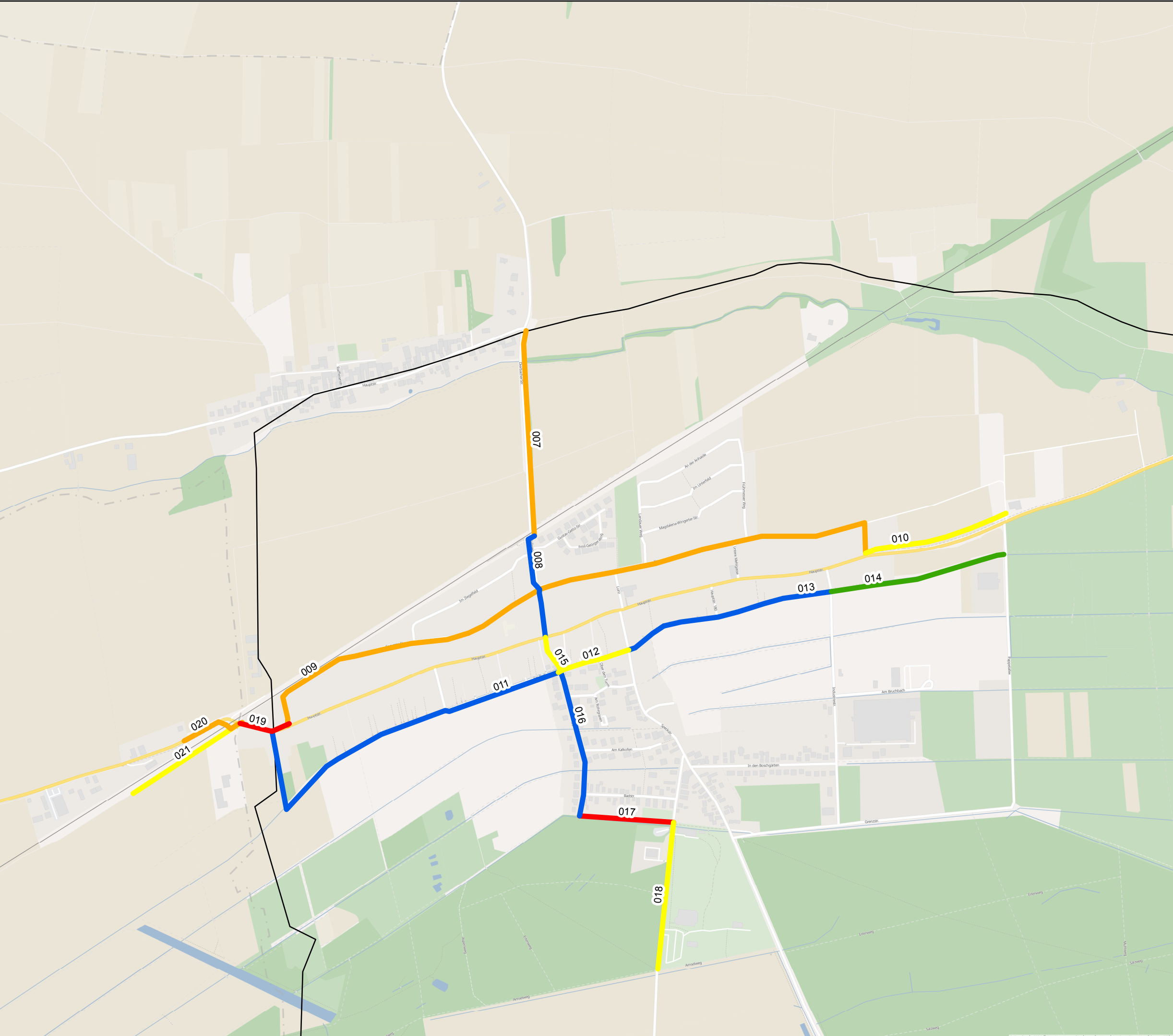
Kartengrundlage: OpenStreetMap  
© OpenStreetMap und Mitwirkende, CC-BY-SA

(Im Original A3) 1:20.436

Stand: 19.12.2018


**PGV**  
PGV-Alrutz GbR  
Adelheidstraße 9b  
30171 Hannover  
Tel.: 0511 / 220601-80  
info@pgv-alrutz.de  
www.pgv-alrutz.de

# Handlungsbedarf Ortsbezirk Schaidt



### Legende

- 1
- 2
- K
- in Planung
- Radverkehrsverbindungen
- Kreisgrenze

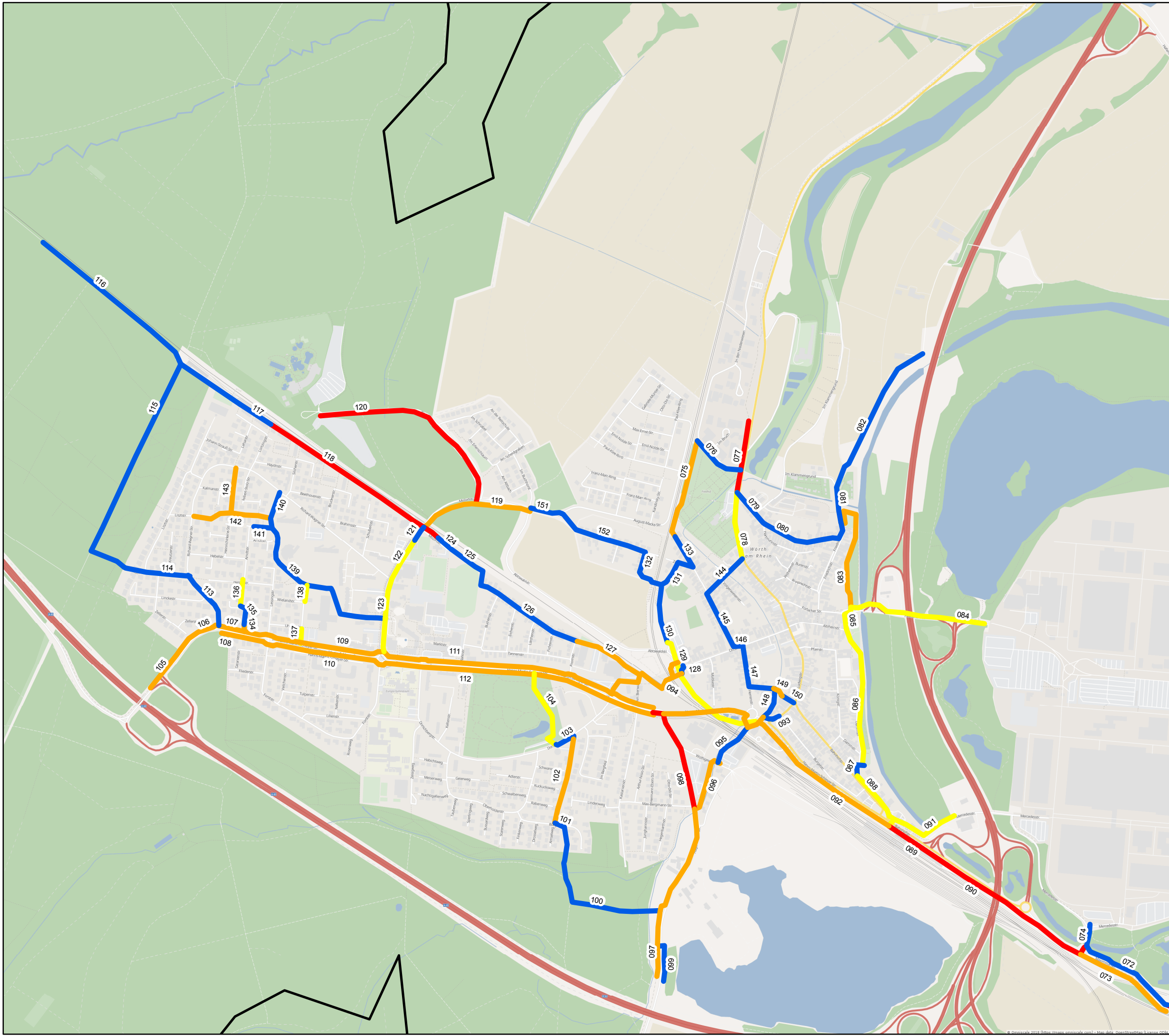


Kartengrundlage: OpenStreetMap  
© OpenStreetMap und Mitwirkende, CC-BY-SA

(Im Original A3) 1:14.000

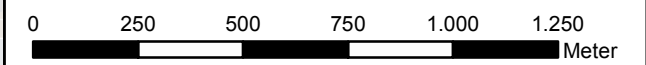
Stand: 13.02.2018

# Handlungsbedarf Ortsbezirk Wörth



## Legende

- 1
- 2
- K
- Radverkehrsverbindungen
- Kreisgrenze



Kartengrundlage: OpenStreetMap  
© OpenStreetMap und Mitwirkende, CC-BY-SA

(Im Original A3) 1:18.000

Stand: 13.02.2018